



- 1** **Sentier des Étangs**  
3,7 km - 1 h 15 - randonneur averti  
*Bottes conseillées*
- 2** **Sentier du Marais**  
2,3 km - 45 min - famille  
*Accessibilité personnes à mobilité réduite*
- 3** **Sentier du Communal d'Écault**  
3,5 km - 1 h - bon marcheur  
*Parcours botanique*
- 4** **Sentier d'Aréna**  
1,6 km - 30 min - famille
- 5** **Sentier des Grands Pins**  
2,6 km - 45 min - famille
- 6** **Sentier des Ifs**  
4,5 km - 1 h 15 - bon marcheur
- 7** **Sentier des Dunes**  
5,2 km - 1 h 30 - randonneur averti
- 8** **Sentier du Pré Catelan**  
4,7 km - 1 h 30 - randonneur averti
- 9** **Sentier du Mont Café**  
3,9 km - 1 h 15 - famille
- 10** **Sentier de la Warenne**  
10,5 km - 1 h 30 - équestre

 *Juillet-août : plage interdite aux cavaliers de 10 h à 19 h*

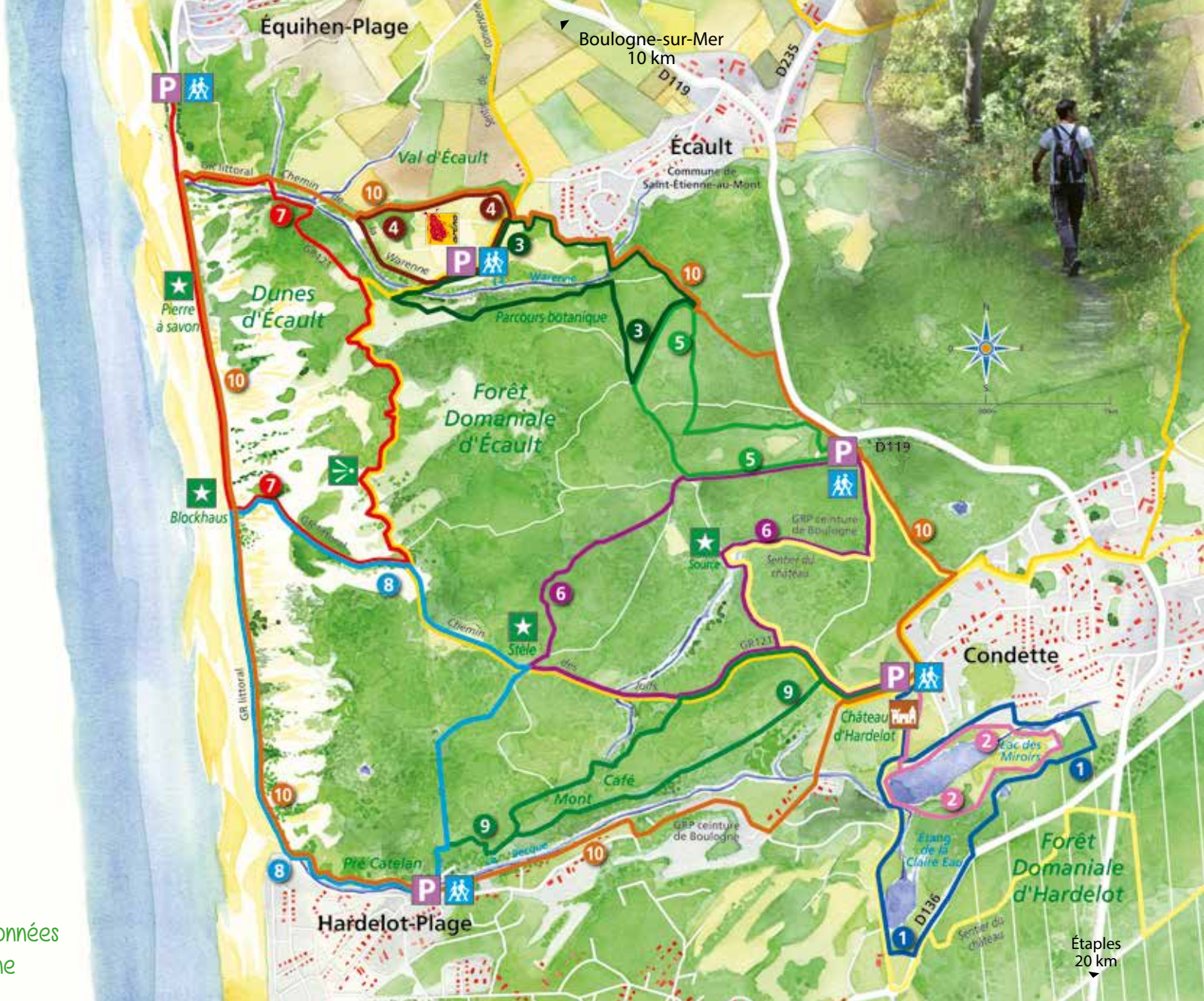
 Départ des sentiers de randonnée

 Curiosité

 Belvédère



Pour visualiser les sentiers de randonnées sur votre smartphone



Des paysages admirables,  
une nature diversifiée,  
un lieu chargé d'histoire,  
des anecdotes locales...  
Ecault, un territoire d'émotions.



## Trésors naturels

Des dunes à la forêt, laissez-vous guider au travers de milieux fragiles et protégés à la découverte du patrimoine naturel local.

Observez la flore le long d'un parcours botanique.



## Histoire

Arpentez le Mont Café et remontez le temps pour découvrir l'histoire du trois-mâts hollandais « Mérapie » échoué sur la plage d'Hardelot.

Empruntez le Chemin des Juifs, vestige de la Seconde Guerre Mondiale.



## CHARTE DU RANDONNEUR

- 1 - Restez sur les chemins et sentiers balisés.
- 2 - Gardez vos chiens en laisse.
- 3 - Respectez cultures, plantations et animaux.
- 4 - Soyez courtois avec les randonneurs et autres usagers de la nature.
- 5 - Emportez vos déchets.
- 6 - Feu interdit.
- 7 - Observez la faune et la flore sans les toucher.
- 8 - Soyez silencieux et discret.
- 9 - Respectez les équipements d'accueil et de signalisation.
- 10 - Signalez au plus tôt toute difficulté majeure rencontrée sur les parcours à : [patrimoine-naturel@agglo-boulonnais.fr](mailto:patrimoine-naturel@agglo-boulonnais.fr)
- 11 - En cas d'urgence composer le :  
15 pour le SAMU  
17 pour police secours  
18 pour les sapeurs-pompiers.
- 12 - De Juillet à Août : plage interdite aux cavaliers de 10 h à 19 h.

## STATIONNEMENT ET ACCÈS AUX SENTIERS :



- Parking de la plage - Rue Charles Cazin, **Equihen-plage**
- Camping de la Warenne - Chemin de la Warenne, **Saint-Etienne-au-Mont**
- Parking forêt domaniale - Route de Condette, **Saint-Etienne-au-Mont**
- Château d'Hardelot - 1 rue de la source, **Condette**
- Parking du Pré Catelan - Avenue des bois, **Neufchâtel-Hardelot**



## LE SITE NATUREL D'ECAULT SE SITUE À :


=> **10 Km** de Boulogne-sur-Mer => **20 Km** d'Étaples  
=> **25 Km** du Site des 2 Caps => **60 Km** de Saint-Omer

## INFORMATIONS PRATIQUES

**Communauté d'agglomération du Boulonnais**  
1, boulevard du bassin Napoléon – BP 755  
62 321 Boulogne-sur-Mer Cedex  
Tél: +33 (0)3.21.10.36.30 / [www.tourisme-boulonnais.fr](http://www.tourisme-boulonnais.fr)

Photos : CaB / Ne pas jeter sur la voie publique / Imprimée sur papier recyclé

# Balades et randonnées sur le site naturel d'Ecault



# 10 sentiers à découvrir

